



Департамент образования Администрации города Екатеринбурга
Управление образования Верх-Исетского района
Муниципальное автономное общеобразовательное учреждение
средняя общеобразовательная школа № 69
620014, г. Екатеринбург, ул. Сакко и Ванцетти, 36
Тел. 371-67-64, e-mail: soch69@eduekb.ru



Утверждаю:
Директор МАОУ СОШ № 69
 Т.В.Субботина
Приказ № 07-о от 29.01.2024 г.

ПАСПОРТ ДОСТУПНОСТИ ОБЪЕКТА СОЦИАЛЬНОЙ ИНФРАСТРУКТУРЫ СВЕРДЛОВСКОЙ ОБЛАСТИ

1. Общие сведения об объекте

- 1.1. Вид (наименование) объекта Муниципальное автономное общеобразовательное учреждение средняя общеобразовательная школа № 69
- 1.2. Полный почтовый адрес объекта 620014, Свердловская область, г.Екатеринбург, ул.Сакко и Ванцетти, 36
- 1.3. Сведения о размещении объекта:
отдельно стоящее здание 4 этажа, 3747,4 кв. м,
наличие прилегающего земельного участка (да, нет), 4382 кв. м
- 1.4. Год постройки здания 1958 последнего капитального ремонта ---
- 1.5. Дата предстоящих плановых ремонтных работ: текущего нет, капитального нет
- 1.6. Сведения об организации, расположенной на объекте
- 1.6.1 Название организации (учреждения) (полное юридическое наименование - согласно Уставу, краткое наименование) Муниципальное автономное общеобразовательное учреждение средняя общеобразовательная школа № 69 (МАОУ СОШ № 69)
- 1.6.2. Юридический адрес организации (учреждения), телефон, e-mail
620014, Свердловская область, г.Екатеринбург, ул.Сакко и Ванцетти, 36, +7 343 371 67 64, soch69@eduekb.ru
- 1.6.3. Основание для пользования объектом (оперативное управление, аренда, собственность) оперативное управление
- 1.6.4. Форма собственности (государственная, негосударственная)
государственная
- 1.6.5. Вышестоящая организация (наименование) Департамент образования Администрации города Екатеринбурга
- 1.12. Юридический адрес вышестоящей организации, другие координаты (полный почтовый адрес, телефон, e-mail) 620014, Свердловская область, г. Екатеринбург, проспект Ленина, 24а, +7 (343) 371-27-37

2. Характеристика деятельности организации на объекте (по обслуживанию населения)

- 2.1. Сфера деятельности (здравоохранение, образование, социальная защита, физическая культура и спорт, культура, связь и информация, транспорт, жилой фонд, потребительский рынок и сфера услуг, места приложения труда (специализированные предприятия и организации, специальные рабочие места для инвалидов)) образование
- 2.2. Категории обслуживаемого населения по возрасту: (дети, взрослые трудоспособного возраста, пожилые; все возрастные категории)
дети
- 2.3. Категории обслуживаемых инвалидов: инвалиды на коляске, инвалиды с патологией опорно-двигательного аппарата, по зрению, по слуху, с умственной отсталостью
да, инвалиды на коляске, инвалиды с патологией опорно-двигательного аппарата, по зрению, по слуху, с умственной отсталостью
- 2.4. Виды услуг образовательная деятельность
- 2.5. Форма оказания услуг: (на объекте, с длительным пребыванием, с проживанием, на дому, дистанционно) на объекте с 7.30 до 20.30

- 2.6. Плановая мощность: посещаемость (количество обслуживаемых в день), вместимость, пропускная способность 800
- 2.7. Участие в исполнении индивидуальной программы реабилитации инвалида, ребенка-инвалида (да, нет) нет

3. Состояние доступности объекта

- 3.1. Путь следования к объекту пассажирским транспортом (описать маршрут движения с использованием пассажирского транспорта) Трамвай № 2,6,13,15,18 остановка: «Сакко и Ванцетти»; Автобус № 48,49,51,52,59,62,87,93 остановка: «Маршала Жукова», наличие адаптированного пассажирского транспорта к объекту нет
- 3.2. Путь к объекту от ближайшей остановки пассажирского транспорта:
- 3.2.1. Расстояние до объекта от остановки транспорта 240 метров
- 3.2.2. Время движения (пешком) 3 минуты
- 3.2.3. Наличие выделенного от проезжей части пешеходного пути (да, нет) да
- 3.2.4. Перекрестки: нерегулируемые; регулируемые, со звуковой сигнализацией, таймером; нет регулируемые с таймером
- 3.2.5. Информация на пути следования к объекту: акустическая, тактильная, визуальная; нет
- 3.2.6. Перепады высоты на пути (съезды с тротуара): есть, нет (описать) есть (тротуарные бордюры)
- Их обустройство для инвалидов на коляске: да, нет (описать) нет

3.3. Организация доступности объекта для инвалидов - форма обслуживания <*>

Но стро ки	Категория инвалидов (вид нарушения)	Вариант организации доступности объекта (формы обслуживания) <*>
1	Все категории инвалидов и маломобильных групп населения <***>	ДУ
2	в том числе инвалиды:	
3	передвигающиеся на креслах-колясках	ДУ
4	с нарушениями опорно-двигательного аппарата	ДУ
5	с нарушениями зрения	Б
6	с нарушениями слуха	Б
7	с умственными нарушениями	А

<*> С учетом СП 35-101-2001, СП 31-102-99;

<*> указывается один из вариантов ответа: "А" (доступность всех зон и помещений - универсальная); "Б" (специально выделенные для инвалидов участки и помещения); "ДУ" (дополнительная помощь сотрудника, услуги на дому, дистанционно); "Нет" (не организована доступность);

<***> указывается худший из вариантов ответа.

3.4. Состояние доступности основных структурно-функциональных зон

N п/п	Основные структурно-функциональные зоны	Состояние доступности для основных категорий инвалидов <*>							
		К для передвигающих на креслах-колясках	О с другими нарушениями опорно-двигательного аппарата	С с нарушениями зрения	Г с нарушениями слуха	У с умственными нарушениями	Для всех категорий маломобильных групп населения <***>		
1	2	3	4	5	6	7	8		
1.	Территория, прилегающая к зданию (участок)	ДУ	ДП	ДУ	ДП	ДП	ДУ	ДУ	
2.	Вход (входы) в здание	ДУ	ДП	ДУ	ДП	ДП	ДУ	ДУ	
3.	Путь (пути) движения внутри здания, включая пути эвакуации	ДУ	ДП	ДУ	ДП	ДП	ДУ	ДУ	
4.	Зона целевого назначения здания (целевого посещения объекта)	ДУ	ДП	ДУ	ДП	ДП	ДУ	ДУ	
5.	Санитарно-гигиенические помещения	Нет	ДП	ДУ	ДП	ДП	Нет	Нет	
6.	Система информации и связи (на всех зонах)	ДУ	ДП	ДУ	ДУ	ДП	ДУ	ДУ	
7.	Пути движения к объекту (от остановки транспорта)	ДУ	ДП	ДУ	ДП	ДП	ДУ	ДУ	
8.	Все зоны и участки <***>	Нет	ДП	ДУ	ДУ	ДП	ДУ	Нет	

<*> Указывается: ДП - доступно полностью (доступность для всех категорий инвалидов и других маломобильных групп населения); ДЧ - доступно частично (достигаемость мест целевого назначения для отдельных категорий инвалидов); ДУ - доступно условно (организация помощи сотрудниками учреждения (организации) или иной альтернативной формы обслуживания (на дому, дистанционно и др.)); Нет - недоступно (не предназначен для посещения инвалидами и другими маломобильными группами населения); <***> указывается худший из вариантов ответа.

3.5. ИТОГОВОЕ ЗАКЛЮЧЕНИЕ о состоянии доступности объекта социальной инфраструктуры:
Объект доступен условно для посещения инвалидов

4. Управленческое решение

4.1. Рекомендации по адаптации основных структурных элементов объекта:

N п/п	Основные структурно-функциональные зоны	Рекомендации по адаптации объекта (вид работы)			
		не нуждается (доступ обеспечен)	ремонт (текущий, капитальный); оснащение оборудованием	индивидуальное решение с техническими средствами реабилитации	технические решения невозможны - организация альтернативной формы обслуживания
1	2	3	4	5	6
1.	Территория, прилегающая к зданию (участок)		Обустройство поручней для передвижения (для всех категорий инвалидов)		
2.	Вход (входы) в здание		Обустройство пандуса для въезда в здание, специальное оборудование (для всех категорий инвалидов)		
3.	Путь (пути) движения внутри здания, включая пути эвакуации			Оснащение специальным оборудованием (для всех категорий инвалидов)	
4.	Зона целевого назначения здания (целевого посещения объекта)		Оснащение специальным оборудованием (для всех категорий)		
5.	Санитарно-гигиенические помещения		Оснащение специальным оборудованием (для всех категорий инвалидов)		
6.	Система информации и связи (на всех зонах)			Оснащение специальным оборудованием (для всех категорий инвалидов)	
7.	Пути движения к объекту (от остановки транспорта)		Ремонт дороги. Оснащение специальным оборудованием (для всех категорий)		

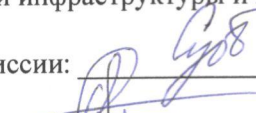
			инвалидов)		
8.	Все зоны и участки		Оснащение специальным оборудованием (для всех категорий инвалидов)		


<*> Указываются конкретные рекомендации по каждой структурно-функциональной зоне.

4.2. Период проведения работ до 2031 года
в рамках исполнения Плана рекомендаций по адаптации основных структурных элементов объекта
(указывается наименование документа: программы, плана)

4.3. Ожидаемый результат (по состоянию доступности) после выполнения работ по адаптации объекта после оснащения объекта специальным оборудованием, объект будет доступен для инвалидов с нарушением слуха, для передвигающихся на креслах-колясках, с нарушением зрения.



5. Паспорт доступности объекта социальной инфраструктуры и предоставляемых на нем услуг (далее – Паспорт доступности объекта) разработан комиссией по проведению обследования и паспортизации объекта социальной инфраструктуры и предоставляемых услуг (далее – Комиссия):

Председатель Комиссии:  Субботина Татьяна Викторовна,

Члены комиссии:  Каминский Александр Павлович
 Голенцева Ольга Витальевна

6. Копия Паспорта доступности объекта направлена _____ в Управление социальной политики Министерства социальной политики Свердловской области для размещения информации о состоянии доступности объекта социальной инфраструктуры и предоставляемых на нем услуг для инвалидов и других маломобильных групп населения Свердловской области в автоматизированной информационной системе "Доступная среда Свердловской области" в информационно-телекоммуникационной сети «Интернет».

Паспорт принят в Управлении социальной политики Министерства социальной политики Свердловской области Верх-Исетского района 31.01.2024.

 _____ (дата)
(должность) (подпись) 
(расшифровка)

Управление социальной политики
№26
Вх. № 8/н от « 31 »
01 2024 г.